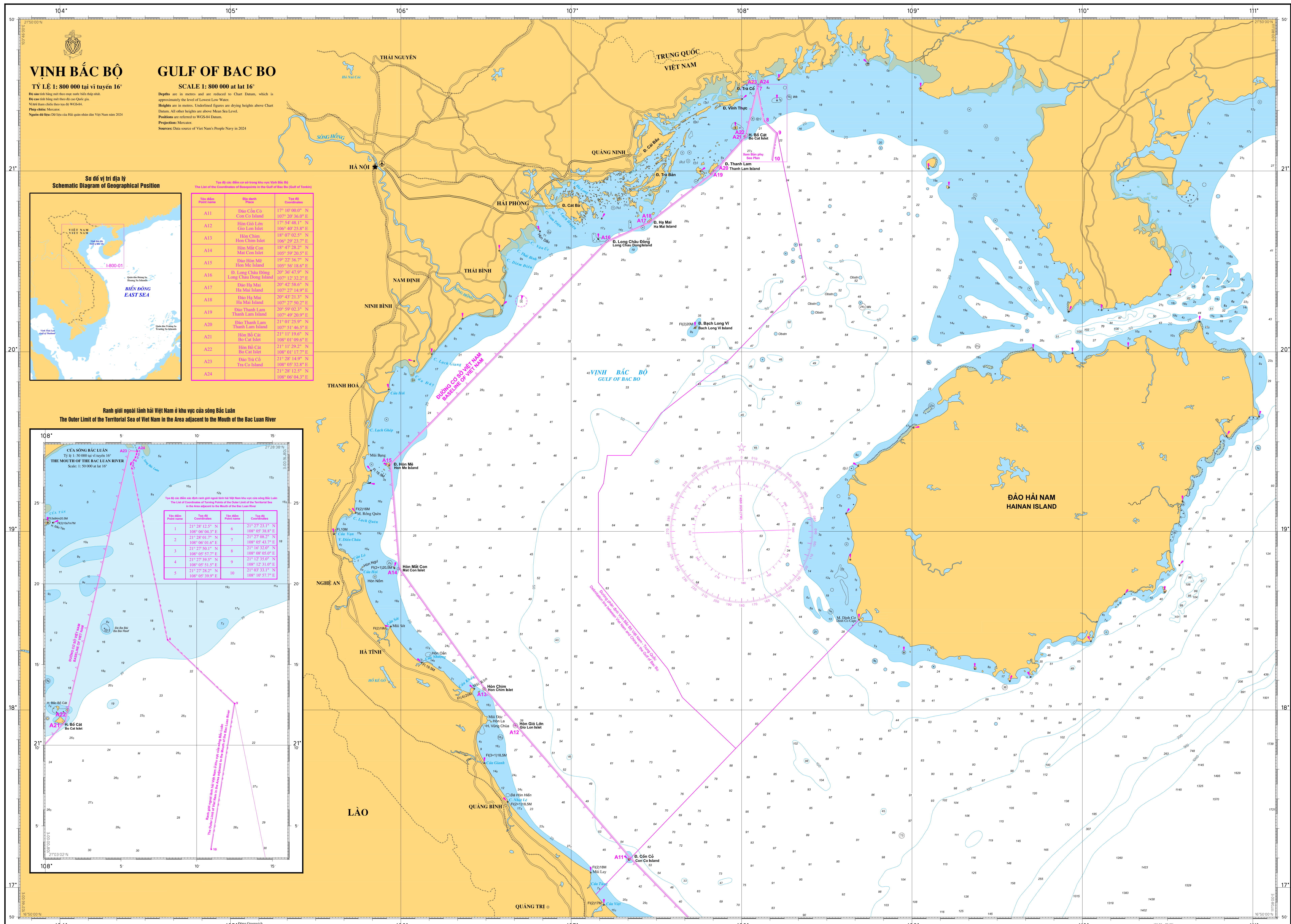


# HẢI ĐỒ ĐƯỜNG CƠ SỞ DÙNG ĐỂ TÍNH CHIỀU RỘNG LÃNH HẢI CỦA NƯỚC CỘNG HÒA XÃ HỘI CHỦ NGHĨA VIỆT NAM TRONG VỊNH BẮC BỘ

## CHART OF BASELINES FOR MEASURING THE BREADTH OF THE TERRITORIAL SEA OF THE SOCIALIST REPUBLIC OF VIET NAM IN THE GULF OF BAC BO (GULF OF TONKIN)

10° 008' 1

WGS-84



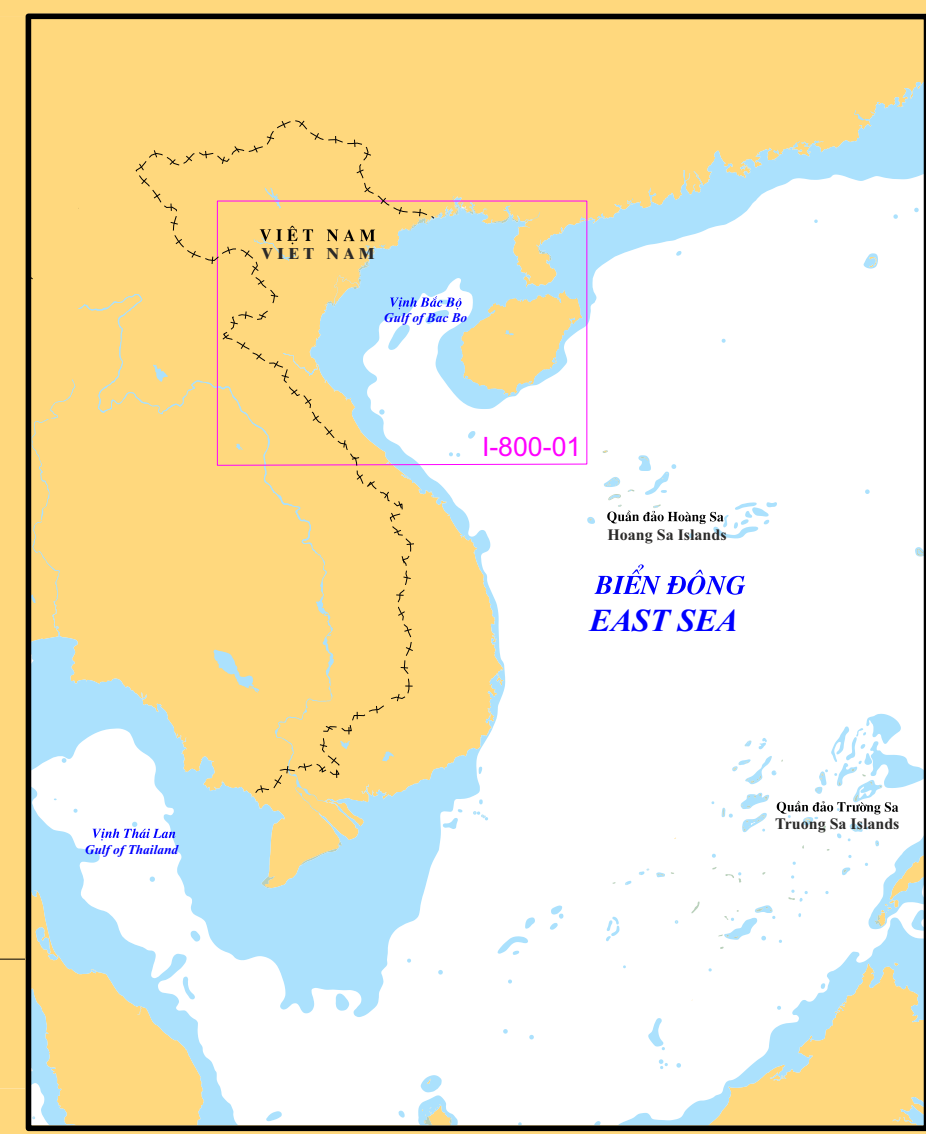
### VỊNH BẮC BỘ

### GULF OF BAC BO

TỶ LỆ 1: 800 000 tại vĩ tuyến 16°  
 Độ sâu tính bằng mét theo mực nước thấp nhất.  
 Độ sâu tính bằng mét theo mực nước triều cao.  
 Vị trí tham chiếu theo tọa độ WGS-84.  
 Phép chiếu: Mercator.  
 Nguồn dữ liệu: Đồ đạc của Hải quân nhân dân Việt Nam năm 2024

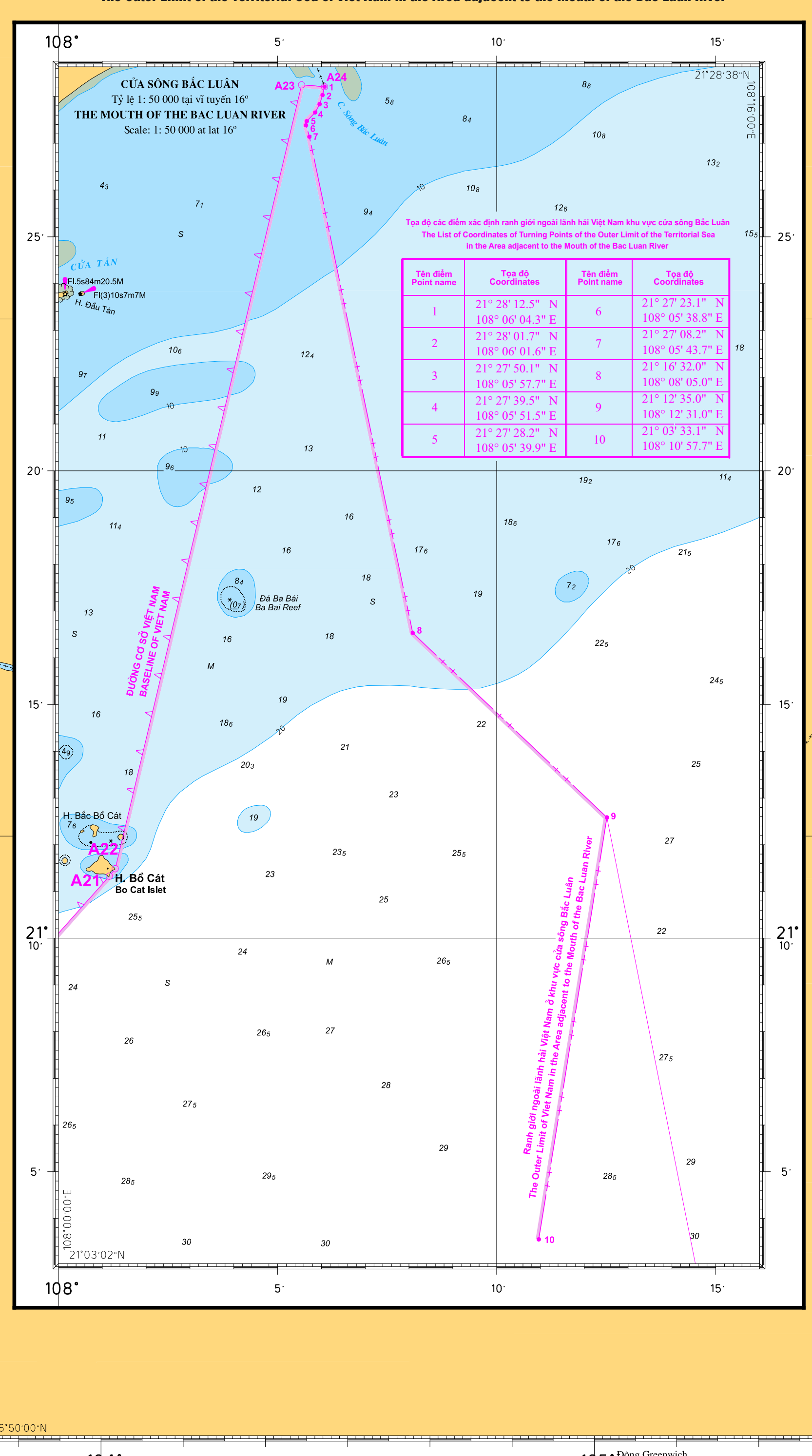
SCALE 1: 800 000 at lat 16°  
 Depths are in metres and are reduced to Chart Datum, which is approximately the level of Lowest Low Water.  
 Heights are in metres. Undated figures are drying heights above Chart Datum. All other heights are above Mean Sea Level.  
 Positions are referred to WGS-84 Datum.  
 Projection: Mercator.  
 Sources: Data source of Viet Nam's People Navy in 2024

### Sơ đồ vị trí địa lý



Tên điểm	Điểm	Tọa độ
Point name	Place	Coordinates
A11	Đảo Cầu Cỏ	17° 10' 00,0" N
A12	Hòn Giã Lớn	17° 54' 48,1" N
A13	Hòn Chím	18° 07' 02,5" N
A14	Hòn Mũi Con	18° 47' 28,2" N
A15	Đảo Hòn Mễ	19° 22' 36,7" N
A16	Đ. Long Châu Đông	20° 36' 47,9" N
A17	Đảo Hà Mai	20° 42' 58,6" N
A18	Đảo Hà Mai	20° 43' 21,7" N
A19	Đảo Thanh Lam	20° 59' 02,3" N
A20	Đảo Thanh Lam	21° 01' 25,9" N
A21	Hòn Bồ Cát	21° 11' 19,6" N
A22	Hòn Bồ Cát	21° 11' 29,2" N
A23	Đảo Trà Cỏ	21° 28' 12,5" N
A24	Đ. Trà Cỏ	21° 28' 12,5" N

### Ranh giới ngoài lãnh hải Việt Nam ở khu vực cửa sông Bắc Luân



Tên điểm	Tọa độ	Tên điểm	Tọa độ
Point name	Coordinates	Point name	Coordinates
1	21° 28' 12,5" N	6	21° 27' 21,1" N
2	108° 05' 04,3" E	7	21° 27' 08,2" N
3	21° 27' 50,1" N	8	108° 05' 43,7" E
4	108° 05' 57,2" E	9	108° 05' 05,0" E
5	21° 27' 39,5" N	10	21° 12' 33,0" N
	108° 05' 51,5" E		108° 12' 31,0" E
	21° 27' 28,2" N		21° 03' 31,1" N
	108° 05' 39,9" E		108° 10' 57,7" E

Hải đồ không dùng cho mục đích hàng hải  
 This chart is not to be used for navigation

Hải quân nhân dân Việt Nam xuất bản năm 2025  
 Published by Viet Nam People's Navy in 2025

WGS-84

1-800-01